


Allegato 2

FORMAT SCREENING DI V.INC.A per Piani/Programmi/Progetti/Interventi/Attività - ISTRUTTORIA VALUTATORE SCREENING SPECIFICO				
Oggetto P/P/I/A:	Ristrutturazione di una serra leggera riscaldata su foglio 310 particella 87, bonifica e successivo un impianto di un frutteto (avogato) più impianto irriguo, con successiva recinzione con paletti in ferro e rete metallica, più stradine interne. FOGLIO 310 PARTICELLE 92-101-15			
Tipologia P/P/I/A:	<input type="checkbox"/> Piani faunistici/piani ittici <input type="checkbox"/> Calendari venatori/ittici <input type="checkbox"/> Piani urbanistici/paesaggistici <input type="checkbox"/> Piani energetici/infrastrutturali <input type="checkbox"/> Altri piani o programmi: <input type="checkbox"/> Ristrutturazione / manutenzione edifici DPR 380/2001 <input type="checkbox"/> Realizzazione ex novo di strutture ed edifici <input type="checkbox"/> Manutenzione di opere civili ed infrastrutture esistenti <input type="checkbox"/> Manutenzione e sistemazione di fossi, canali, corsi d'acqua <input checked="" type="checkbox"/> Attività agricole <input type="checkbox"/> Attività forestali <input type="checkbox"/> Manifestazioni motoristiche, ciclistiche, gare cinofile, eventi sportivi, sagre e/o spettacoli pirotecnici, eventi/riprese cinematografiche e spot pubblicitari, etc. <input type="checkbox"/> Altro (specificare)			
Proponente:	BONGIORNO PIERO DARIO NATO A MARSALA IL 22/02/1981 RESIDENTE IN MARSALA NELLA CONTRADA DIGERBATO N° 143/P1 CF:BNGPRD81B22E974S			
La proposta è assoggetta alle disposizioni dell'art. 10, comma 3, D.lgs. 152/06 s.m.i. e pertanto è valutata nell'ambito di altre procedura integrate VIA/VAS -V.Inc.A.?				
<input checked="" type="checkbox"/> SI <input type="checkbox"/> NO				
Se, SI, fare riferimento alla procedura e specificare: Valutazione di incidenza, all'interno della fascia di rispetto della zona sic, e all'interno un Habitat.				
SEZIONE 1 – LOCALIZZAZIONE, INQUADRAMENTO TERRITORIALE, VERIFICA DOCUMENTAZIONE PROGETTUALE E SINTESI DELLA PROPOSTA				
1.1. LOCALIZZAZIONE ED INQUADRAMENTO TERRITORIALE				
Regione: SICILIA Comune: Marsala Prov.: TP Località/Frazione: SCACCIAIAZZO Indirizzo:			Contesto localizzativo <input type="checkbox"/> Centro urbano <input type="checkbox"/> Zona periurbana <input checked="" type="checkbox"/> Aree agricole <input type="checkbox"/> Aree industriali <input type="checkbox"/> Aree naturali <input type="checkbox"/>	
Particelle catastali: (se ritenute utile e necessarie)	FG 310	87	92	
	101	15		



Coordinate geografiche: (se ritenute utili e necessarie) S.R.:	LAT.	37°	45'	31.82"		
	LONG.	12°	31'	23.68"		

Nel caso di **Piano/Programma**, descrivere area vasta di attuazione (oppure fare riferimento alla specifiche della documentazione di piano o programma):
L'INTENZIONE DELLA DITTA E' DI COMPLETARE I LAVORI MEGLIO DETTAGLIATE NEL PROGETTO IN ALLRGATO
ENTRO IL MESE DI MAGGIO DEL 2021

1.2 Documentazione progettuale: VERIFICA COMPLETEZZA DOCUMENTAZIONE PRESENTATA DAL PROPONENTE (compilare solo se la documentazione è ritenuta utile alla valutazione)

<input checked="" type="checkbox"/> File vettoriali/shape della localizzazione dell'P/P/I/A	SI	No	<input type="checkbox"/> Relazione descrittiva ed esaustiva dell'intervento/attività		
<input type="checkbox"/> Carta zonizzazione di Piano			<input checked="" type="checkbox"/> Eventuali studi ambientali disponibili		
<input checked="" type="checkbox"/> Relazione di Piano/Programma			<input checked="" type="checkbox"/> Cronoprogramma di dettaglio		
<input checked="" type="checkbox"/> Planimetria di progetto e delle eventuali aree di cantiere			<input checked="" type="checkbox"/> Altri elaborati tecnici: DICHIAZIONE DI ASSEVERAZIONE		
<input checked="" type="checkbox"/> Ortofoto con localizzazione delle aree di P/I/A e eventuali aree di cantiere			<input checked="" type="checkbox"/> Altri elaborati tecnici: TITOLO DI PROPRIETA'		
<input checked="" type="checkbox"/> Adeguate cartografie dell'area di intervento (anche GIS)			<input checked="" type="checkbox"/> Altro:		
<input checked="" type="checkbox"/> Informazioni per l'esatta localizzazione e cartografie			<input type="checkbox"/> Altro:		
<input checked="" type="checkbox"/> Documentazione fotografica ante operam					

La documentazione fornita dal Proponente è completa e sufficiente ad inquadrare territorialmente il P/P/I/A e comprenderne la portata?

☒ SI ☐ NO

Se, **No**, indicare la documentazione ritenuta necessaria e/o mancante e vedere sez. 5.1 e 7:

.....

.....

1.3 - SINTESI DEI CONTENUTI DELLA PROPOSTA

Descrivere (oppure fare riferimento alla specifiche della documentazione presentata dal proponente):
SI FA RIFERIMENTO AL PROGETTO PRESENTATO

.....

.....


.....

.....


.....

.....


.....




SEZIONE 2 – LOCALIZZAZIONE P/P/I/A IN RELAZIONE AI SITI NATURA 2000			
SITI NATURA 2000			
SIC	cod.	IT _ NESSUNA _	<i>denominazione</i> rientra nella fascia di rispetto dei mt 200
		IT _ _ _ _ _	dalla zona SIC ITA 010014
		IT _ _ _ _ _	
ZSC	cod.	IT _ NESSUNA _	NESSUNA <i>denominazione</i>
		IT _ _ _ _ _	
		IT _ _ _ _ _	
ZPS	cod.	IT _ NESSUNA _	NESSUNA <i>denominazione</i>
		IT _ _ _ _ _	
		IT _ _ _ _ _	
Obiettivi e Misure di conservazione e/o Piano di Gestione	<u>Per ogni sito Indicare lo strumento di gestione e l'atto approvativo</u> IT _ _ _ _ _ Strumento di gestione:..... IT _ _ _ _ _ Strumento di gestione:..... IT _ _ _ _ _ Strumento di gestione:..... IT _ _ _ _ _ Strumento di gestione:..... <i>(compilare solo se utile alla valutazione della proposta)</i>		
	Aree Protette ai sensi della Legge 394/91: EUAP _ _ _ _ _ HABITAT 6220 Eventuale nulla osta/autorizzazione/parere rilasciato dell'Ente Gestore dell'Area Protetta <i>(se disponibile e già rilasciato)</i> : Riportare eventuale elementi rilevanti presenti nell'atto <i>(se utile)</i> :		
	2.1 - Il P/P/I/A interessa aree naturali protette nazionali o regionali? <input checked="" type="checkbox"/> Si <input type="checkbox"/> No		
	Il P/P/I/A interessa altre tipologie di aree tutelate (Ramsar, IBA, fasce di rispetto PAI o D.lgs 42/04 s.m.i., etc.)? <i>(verifica facoltativa, laddove ritenuta opportuna)</i> <input checked="" type="checkbox"/> Si <input type="checkbox"/> No		
	Se, Sì, indicare quale ed allegare eventuale parere ottenuto: FASCIA DI RISPETTO PAI Indicare eventuali vincoli presenti:		



2.2 - ANALISI PER P/P/I/A ESTERNI AI SITI NATURA 2000			
<p>- Sito cod. IT <u> A010014 </u> distanza dal sito:180..... (_ metri)</p> <p>- Sito cod. IT <u> A010014 </u> distanza dal sito:50..... (_ metri)</p> <p>- Sito cod. IT <u> </u> distanza dal sito: (_ metri)</p> <p>Sulla base delle informazioni fornite dal Proponente, la distanza dai siti e gli elementi di discontinuità o barriere fisiche di origine naturale o antropica (es. diversi reticoli idrografici, centri abitati, infrastrutture ferroviarie o stradali, zone industriali, etc.) presenti tra l'area di attuazione del P/P/I/A ed i siti sopra indicati, sono sufficienti ad escludere il verificarsi di incidenze sui sito/i Natura 2000 medesimi??</p> <p style="text-align: center;"><input checked="" type="checkbox"/> Si <input type="checkbox"/> No</p> <p>Se, Si, descrivere perchè: come sopra già menzionato gli interventi da realizzare ricadono all'interno della fascia di rispetto dei mt 200 della <u>zona SIC</u> , PERTANTO SUFFICIENTE PER SALVAGUARDARE L'INCIDENZA NELLA ZONA SIC</p> <p>.....</p> <p>.....</p>			
SEZIONE 3 - ADEGUATE CONOSCENZE E BASI INFORMATIVE DEL SITO/I NATURA 2000 INTERESSATO/I			
<p>Nel caso specifico, considerata la proposta in esame, le informazioni disponibili sul sito/i Natura 2000 in possesso dell'Autorità delegata alla V.Inc.A sono sufficienti per poter procedere all'istruttoria di screening? (se, No, quindi se le informazioni in possesso del Valutatore non sono adeguate si procede a Valutazione Appropriata – sez. 12).</p> <p style="text-align: center;"><input checked="" type="checkbox"/> SI <input type="checkbox"/> NO</p> <p>Se, No, perchè:</p> <p>.....</p> <p>.....</p>			
SEZIONE 4 - DESCRIZIONE DELLE CARATTERISTICHE DEL SITO NATURA 2000			
SITO NATURA 2000 – cod. sito IT <u> A010014 </u>			
<p>Stato di conservazione di habitat e specie di interesse comunitario ed obiettivi di conservazione del sito Natura 2000 presenti nell'area del P/P/I/A</p> <p style="text-align: center;"><small>(n.b. ripetere tabella per ogni sito/i Natura 2000 interessato/i dalla proposta)</small></p>			
STANDARD DATA FORM	STATO DI CONSERVAZIONE	OBIETTIVO E/O MISURE DI CONSERVAZIONE	PRESSIONI E/O MINACCE
<i>Habitat e Specie di interesse comunitario presenti (All. I e II DH, Art. 4 DU),</i>	<i>Report art. 17 DH o 12 DU, o info più di dettaglio da PdG e MdC.</i>	<i>Obiettivi* e/o Misure di Conservazione e/o Piani di Gestione. (*se definiti)</i>	<i>Report art. 17 DH o 12 DU, o info più di dettaglio da PdG e MdC.</i>
6220 percorsi substeppici di graminacee	si garantisce che per tali prog, non si comporteranno incidenze significative	vedi relazione allegata	nessuna



Ulteriori utili informazioni sulle caratteristiche del sito/i Natura 2000 e/o eventuali ulteriori pressioni e minacce identificate nello SDF: <i>(informazioni facoltative)</i>		
4.1 - Determinare se il P/P/I/A è direttamente connesso o necessario alla gestione del sito Natura 2000?			
La proposta è direttamente connessa alla gestione del sito Natura 2000? <input type="checkbox"/> SI <input checked="" type="checkbox"/> NO	Se, Si , in che modo la proposta potrà contribuire al raggiungimento di uno o più obiettivi di conservazione del sito?		
SEZIONE 5 – ANALISI DEI POSSIBILI FATTORI DI INCIDENZA			
5.1 - Analisi gli elementi del P/P/I/A ed individuazione di altri P/P/I/A che insieme possono incidere in maniera significativa sul sito Natura 2000			
La descrizione e la caratterizzazione della proposta fornita dal proponente è adeguata per la valutazione del possibile verificarsi di incidenza negativa sul sito/i Natura 2000 per il livello di screening? <input checked="" type="checkbox"/> SI <input type="checkbox"/> NO Se, No , perché:			



Specificare gli elementi del P/P/I/A che possono generare interferenze sul sito Natura 2000:

1. **NESSUNO**
2.
3.
4.
5.

5.2 - E' necessario richiedere integrazioni alla documentazione relativa alla proposta al fine di identificare tutti i possibili fattori di incidenza? Se, Si, riportare elenco nella sezione 7, parte (A) "*Verifica completezza integrazioni*".

☐ SI ☒ NO

Se **SI**, perché:

.....

5.3 - Analisi di eventuali effetti cumulativi di altri P/P/I/A Esistono altri P/P/I/A che insistono sul medesimo sito Natura 2000?

☐ SI ☒ NO

Se, Si, quali:

1.
2.
3.
4.

In che modo gli effetti di questi ulteriori P/P/I/A possono essere correlati alla proposta in esame?

.....

Evidenziare gli effetti cumulativi e/o sinergici:

1. **NESSUNO**
2.
3.
4.

SEZIONE 6 – VERIFICA CONDIZIONI D'OBLIGO


(n.b. sezione da compilare solo per le Regioni e PP.AA che hanno individuato mediante apposito atto Condizioni d'obbligo)

6.1 – Sono state inserite condizioni d'obbligo per la realizzazione della proposta?

☐ SI ☒ NO

6.2 – Sono state correttamente individuate Condizioni d'obbligo coerenti con la proposta?

(n.b. per ogni condizione d'obbligo inserita valutare se corretta/coerente ed idonea Si/No)



Riferimento l'Atto di individuazione delle Condizioni d'Obbligo:

.....

Condizioni d'obbligo inserite:

- | | |
|---------|---|
| ➤ | <input type="checkbox"/> SI <input type="checkbox"/> NO |
| ➤ | <input type="checkbox"/> SI <input type="checkbox"/> NO |
| ➤ | <input type="checkbox"/> SI <input type="checkbox"/> NO |
| ➤ | <input type="checkbox"/> SI <input type="checkbox"/> NO |

Se **No**, perché:

.....

.....

6.3 - Sono state richieste integrazioni e/o l'inserimento di ulteriori Condizioni d'obbligo? Se, Sì, riportare elenco nella sezione 7, parte (B) "Verifica completezza integrazioni".

☐ SI ☒ NO

Se **SI**, perché:

.....

.....

SEZIONE 7- VERIFICA COMPLETEZZA INTEGRAZIONI RICHIESTE

Con comunicazione n.(citare riferimento) ... sono state richieste integrazioni al proponente.
Il proponente ha riscontrato la richiesta di integrazioni?

☐ SI ☐ NO

Se **No**, procedere all'archiviazione dell'istanza.

Se **Si**, specificare gli estremi della comunicazione con il quale sono state acquisite le integrazioni richieste:

.....


A) La documentazione integrativa riguardo la descrizione e documentazione progettuale è completa e coerente con la richiesta (5.2)?

- | | |
|----------|---|
| 1) | <input type="checkbox"/> SI <input type="checkbox"/> NO |
| 2) | <input type="checkbox"/> SI <input type="checkbox"/> NO |
| 3) | <input type="checkbox"/> SI <input type="checkbox"/> NO |

Se **No**, perché: (n.b.. Un eventuale risposta negativa (NO) in questa sezione, determina l'**archiviazione dell'istanza**- sez. 12)

.....

Se, **Si**, ritornare a sezione 1.3.



B) La documentazione integrativa riguardo le Condizioni d'Obbligo è completa e coerente con la richiesta (6.3)?

1)

☐ SI ☐ NO

2)

☐ SI ☐ NO

3)

☐ SI ☐ NO

Se **No**, perché: (n.b.. Un eventuale risposta negativa (NO) in questa sezione, determina l'archiviazione dell'istanza – sez. 12)

.....

SEZIONE 8 – VERIFICA DELLE POTENZIALI INCIDENZE SUL SITO NATURA 2000

(ripetere per ogni sito Natura 2000 coinvolto)

8.1 Le azioni previste nella proposta corrispondono a pressioni e/o minacce individuate nell'ambito del Report di cui all'art. 17 DH o 12 DU e/o inserite nello Standard Data Form?

☐ SI ☒ NO

Se **SI**, quali:

1.

2.

3.

8.2 Le azioni previste nella proposta corrispondono a pressioni e minacce individuate per gli obiettivi di conservazione del sito nel Piano di Gestione e/o nelle Misure di Conservazione?

☐ SI ☒ NO

Se **SI**, quali:

1.

2.

3.

8.3 La proposta rientra tra quelle non ammissibili secondo quanto previsto dalle Misure di Conservazione e/o dal Piano di Gestione del sito Natura 2000?

☐ SI ☒ NO

Se **SI**, concludere lo screening negativamente e specificare le motivazione (da riportare in sez. 11):


.....

Le modalità di esecuzione della proposta sono conformi con quanto previsto dalle Misure di Conservazione e/o dal Piano di Gestione del sito Natura 2000?


☒ SI ☐ NO

Se **No**, perché:


.....



Le Condizioni d'obbligo inserite sono sufficienti a garantire il rispetto degli obiettivi di conservazione del sito? <div style="text-align: center;"><input checked="" type="checkbox"/> SI <input type="checkbox"/> NO</div>		
Se No , perché:		
SEZIONE 9 - VALUTAZIONE DELLA SIGNIFICATIVITÀ DELL'INCIDENZA SUL SITO NATURA 2000 <i>(ripetere per ogni sito Natura 2000 coinvolto)</i>		
9.1 HABITAT DI INTERESSE COMUNITARIO		
Habitat di interesse comunitario (Allegato I DH) interessati dalla proposta: <ul style="list-style-type: none"> • 6220 • • 		
Possibile perdita di habitat di interesse comunitario: cod. habitat: 6220 <i>(n.b. ripetere per ogni habitat coinvolto)</i>	<input checked="" type="checkbox"/> No	<input type="checkbox"/> SI <input type="checkbox"/> Permanente <input type="checkbox"/> Temporaneo
Possibile frammentazione di habitat di interesse comunitario: cod. habitat: 6220 <i>(n.b. ripetere per ogni habitat coinvolto)</i>	<input checked="" type="checkbox"/> No	<input type="checkbox"/> SI <input type="checkbox"/> Permanente <input type="checkbox"/> Temporaneo
9.2 - SPECIE ED HABITAT DI SPECIE DI INTERESSE COMUNITARIO		
Specie di interesse comunitario (Allegato II DH e art. 4 DU) interessati dalla proposta: <ul style="list-style-type: none"> • percorsi substeppici di graminacee • • 		
Possibile perturbazione/disturbo di specie di interesse comunitario: specie: percorsi substeppici di graminacee <i>(n.b. ripetere per ogni specie coinvolta)</i>	<input checked="" type="checkbox"/> No	<input type="checkbox"/> SI <input type="checkbox"/> Permanente <input type="checkbox"/> Temporaneo



Possibile perdita diretta/indiretta di specie di interesse comunitario <i>(n.b. ripetere per ogni specie coinvolta)</i> specie: <u>percorsi substeppici di graminacee</u> N. coppie, individui, esemplari da SDF:	<input checked="" type="checkbox"/> No	<input type="checkbox"/> SI Stima n. (coppie, individui, esemplari) persi:
Possibile perdita/frammentazione di habitat di specie: specie: <u>percorsi substeppici di graminacee</u> tipologia habitat di specie: <u>graminacee</u> <i>(n.b. ripetere per ogni habitat di specie coinvolto)</i>	<input checked="" type="checkbox"/> No	<input type="checkbox"/> SI <input type="checkbox"/> Permanente <input type="checkbox"/> Temporaneo
9.3 – Valutazione effetti cumulativi	Gli altri P/P/I/A che insistono sul sito Natura 2000 in esame possono generare incidenze cumulative e/o sinergiche significative congiuntamente con la proposta in esame? <input type="checkbox"/> SI <input checked="" type="checkbox"/> NO Se Si , quali ed in che modo incidono significativamente sul sito, congiuntamente alla proposta in esame:	
9.4 – valutazione effetti indiretti	La proposta può generare incidenze indirette sul sito Natura 2000? <input type="checkbox"/> SI <input checked="" type="checkbox"/> NO Se Si , quali:	



SEZIONE 10 - SINTESI VALUTAZIONE

L'intervento può generare incidenze dirette, indirette, e/o cumulative, anche potenziali, su habitat di interesse comunitario

☐ SI ☒ NO

Se, Sì, perché:

.....

.....

.....

.....

L'intervento può generare incidenze dirette, indirette, e/o cumulative, anche potenziali, su specie di interesse comunitario

☐ SI ☒ NO

Se, Sì, perché:

.....

.....

.....

.....

L'intervento può generare incidenze dirette, indirette, e/o cumulative, anche potenziali, sull'integrità del sito/i Natura 2000?

☐ SI ☒ NO

Se, Sì, perché:

.....

.....

.....


.....

SEZIONE 11 – CONCLUSIONE DELLO SCREENING SPECIFICO

Conclusioni e motivazioni (parere motivato): (n.b. da riportare nel parere di screening)

L'intervento, consistente nella realizzazione di una serra "leggera e da un impianto di avocado, con recinzione del lotto con pali in ferro e rete metallica, non comporterà incidenze significative tali da interferire con i siti tutelati e le loro caratteristiche morfologiche, pertanto si può affermare che la realizzazione del progetto è compatibile con il sistema territoriale di riferimento in quanto non arrecherà danni di nessun tipo alle emergenze geologiche, floristiche e faunistiche, presenti sul sito SIC ITA 010014.

Si conclude che la realizzazione della serra e l'impianto di frutteto compreso la recinzione non si avrà perdita di superficie di habitat e non ci sarà sfruttamento di alcuna risorsa.



SEZIONE 12 – CONCLUSIONE DEL PROCEDIMENTO DI SCREENING			
	Esito positivo	Esito negativo	
<u>ESITO DELLO SCREENING:</u> <i>(le motivazioni devono essere specificate nella sezione 11)</i>	<input checked="" type="checkbox"/> POSITIVO (Screening specifico) <i>Lo screening di incidenza specifico si conclude positivamente, senza necessità di procedere a Valutazione Appropriata; nell'atto amministrativo riportare il parere motivato (Sez. 12) sulla base del quale lo screening si è concluso con Esito positivo.</i>	<input type="checkbox"/> NEGATIVO <input type="checkbox"/> RIMANDO A VALUTAZIONE APPROPRIATA	
		<input type="checkbox"/> ARCHIVIAZIONE ISTANZA <i>(motivata da carenze documentali/mancate integrazioni – sez. 8. oppure da altre motivazioni di carattere amministrativo)</i> Specificare (se necessario):	
Ufficio / Struttura competente:	Valutatore	Firma	Luogo e data
..... SUAP - Comune di Marsala	arch.pianif. Stefano Pipitone	Marsala li 06/04/2021

19A07968

